





















































## LEGENDA

## VINCOLI E FASCE DI RISPETTO

CONFINI			immobili sottoposti a tutela ai sensi del D.Lgs 42/2004
	comunale		edifici sottoposti a salvaguardia ai sensi della L.R. 56/77
	zone urbanistiche		casine sottoposte a salvaguardia ai sensi della L.R. 56/77
	subzone urbanistiche		giardini sottoposti a salvaguardia ai sensi della L.R. 56/77
	aree d'intervento		limiti zona di rispetto pozzi:
	ambiti d'intervento università		limite fascia di rispetto elettrodotti
	area da attuarsi con strumento urbanistico esecutivo		corsi d'acqua tutelati dal Piano
	area destinata alla coltivazione di cava di sabbia e ghiaia		limite fascia di rispetto corsi d'acqua tutelati
DESTINAZIONI D'USO			servizi acquedotto Sngano-Regina Margherita
	centro storico a prevalenza residenziale		corsi d'acqua tutelati dal Piano tratti sotterranei con fascia di rispetto di 5m per lato
	a prevalenza residenziale		limite vincolo aeroportuale
	a prevalenza commerc.-direz. turistico-ricettiva		limite fascia di rispetto cimiteriale
	a prevalenza produttiva tipo A		rete dei percorsi ciclabili e pedonali
	a prevalenza produttiva tipo B		arretamenti stradali specifici e fasce di rispetto ferroviarie
	agricola		aree bonificate o con procedimento in corso per preesistenti attività inquinanti
SERVIZI ED ATTREZZATURE DI LIVELLO COMUNALE			aree soggette a messa in sicurezza permanente per preesistenti attività inquinanti
	verde e sport		aree soggette a verifica ambientale in caso di cambio di destinazione d'uso
	istruzione		aree caratterizzate da condizioni di pericolosità geologica
	interesse comune		aziende a rischio di incidente rilevante (art. 61 N.T.A.)
	parcheggi		aree di danno "RRR" aree di esclusione "RRR" aree di osservazione "RRR" (art. 61 N.T.A., Elaboro tecnico RR - Tavola II)
	attrezzature per attività prod.-dir.-comm.		
SERVIZI ED ATTREZZATURE D'INTERESSE GENERALE		ATTREZZATURE ED IMPIANTI	
	parco universitario		attrezzature tecnologiche di servizio e ferrovie
	parco sportivo		cimitero
	parco		viabilità
	istruzione superiore	complessi di servizio al trasporto tipo A, tipo B, tipo C di cui all'art. 80 delle N.T.A.	
	attrezzature collettive		
	parco sportivo su area privata non conteggiato sul standard		localizzazioni commerciali art. 44 delle N.T.A.
	attrezzature collettive non conteggiate sul standard		addegnamenti commerciali art. 44 delle N.T.A.



CITTA' DI GRUGLIASCO

# PIANO REGOLATORE GENERALE

# CARTA NORMATIVA 2.000

**VARIANTE GENERALE DI REVISIONE DEL P.R.G.C.**  
approvata con D.C.C. n. 24 del 26/4/2017 pubblicata sul B.U. della Regione Piemonte n. 22 dell'1/6/2017

**AGGIORNAMENTO 18**  
DCC n. 73 del 22/12/2025

progettisti  
Marco ANDREIS  
Aldo BISI  
Vincenzo DI LALLA  
Laura GENTILI  
responsabile del procedimento  
Vincenzo DI LALLA

elaborato  
1.06.6  
1:2000

